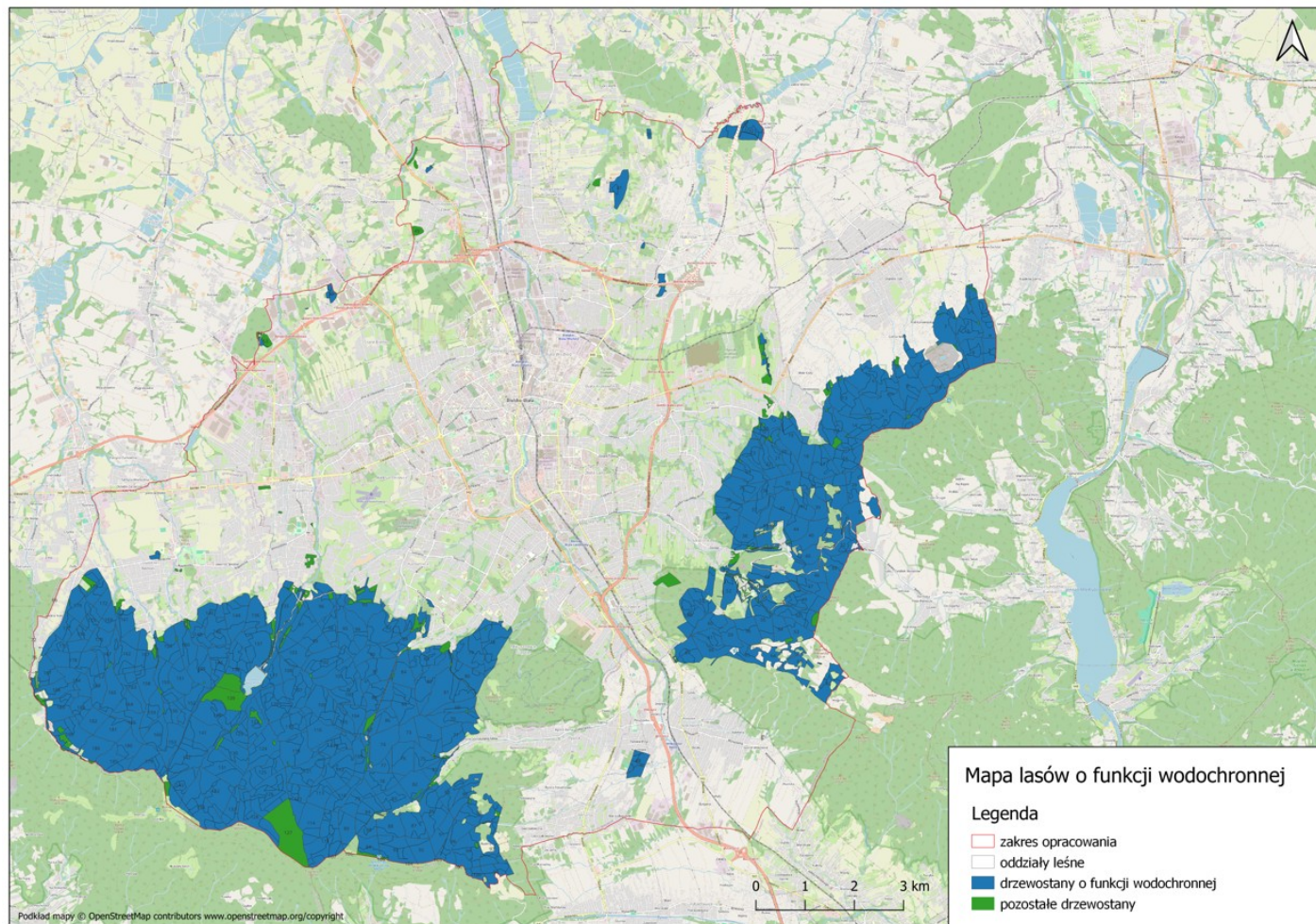


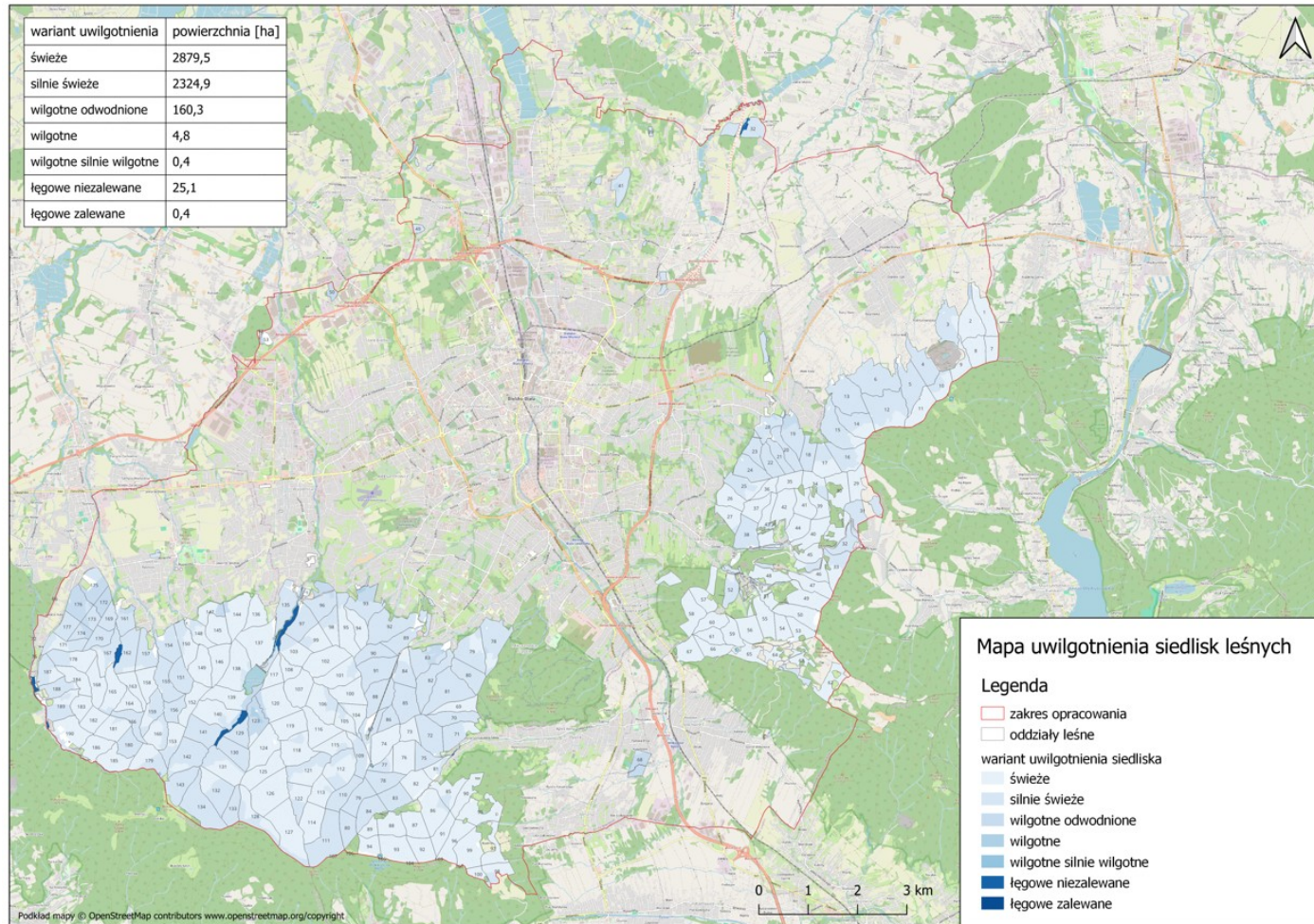
# S6 Obszary cenne z punktu widzenia usług ekosystemów - wodochronność



- powierzchnia— **3693 ha**



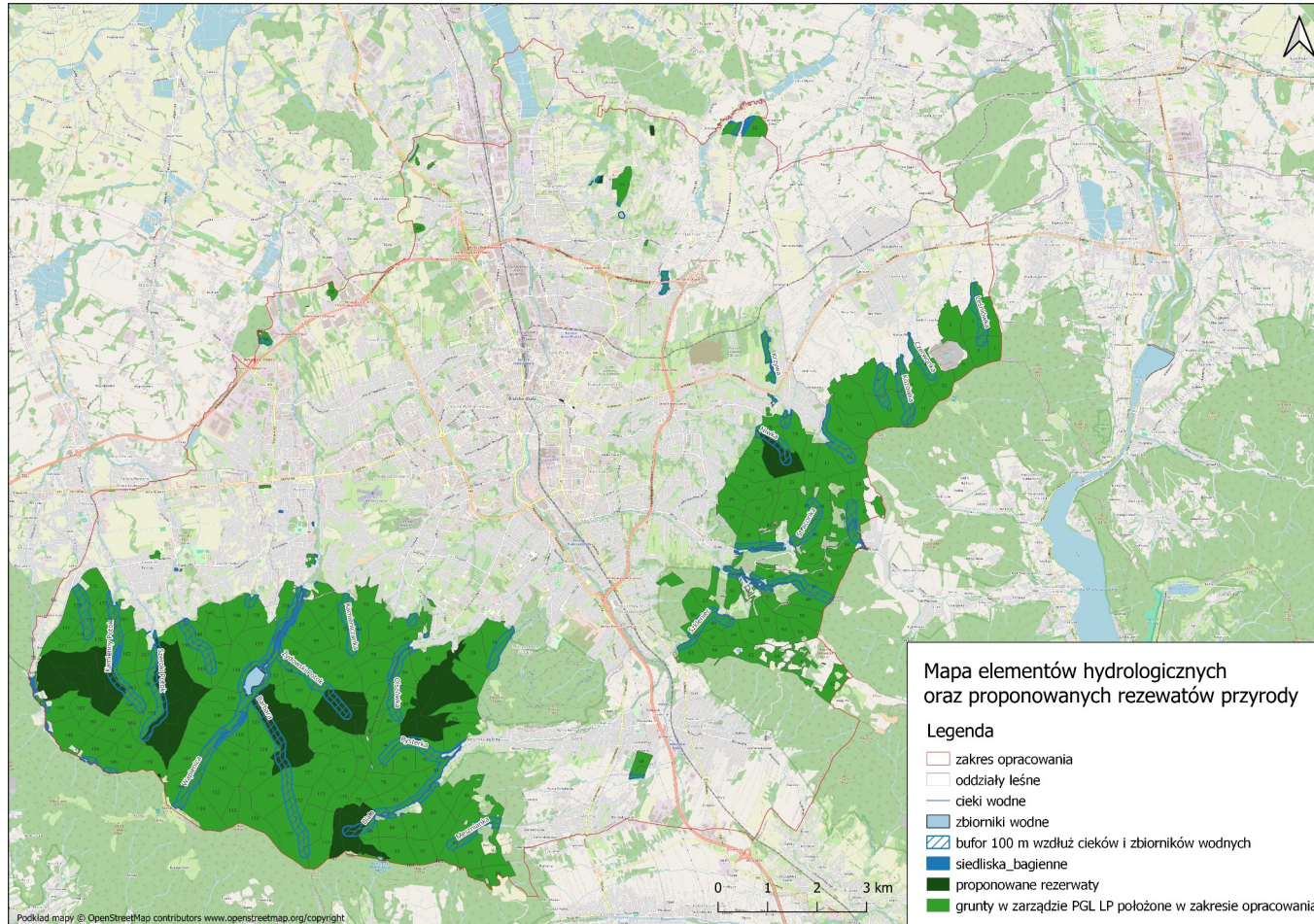
# S6 Obszary cenne z punktu widzenia usług ekosystemów – siedliska związane z wodą



- Większość siedlisk leśnych o dużym stopniu uwilgotnienia



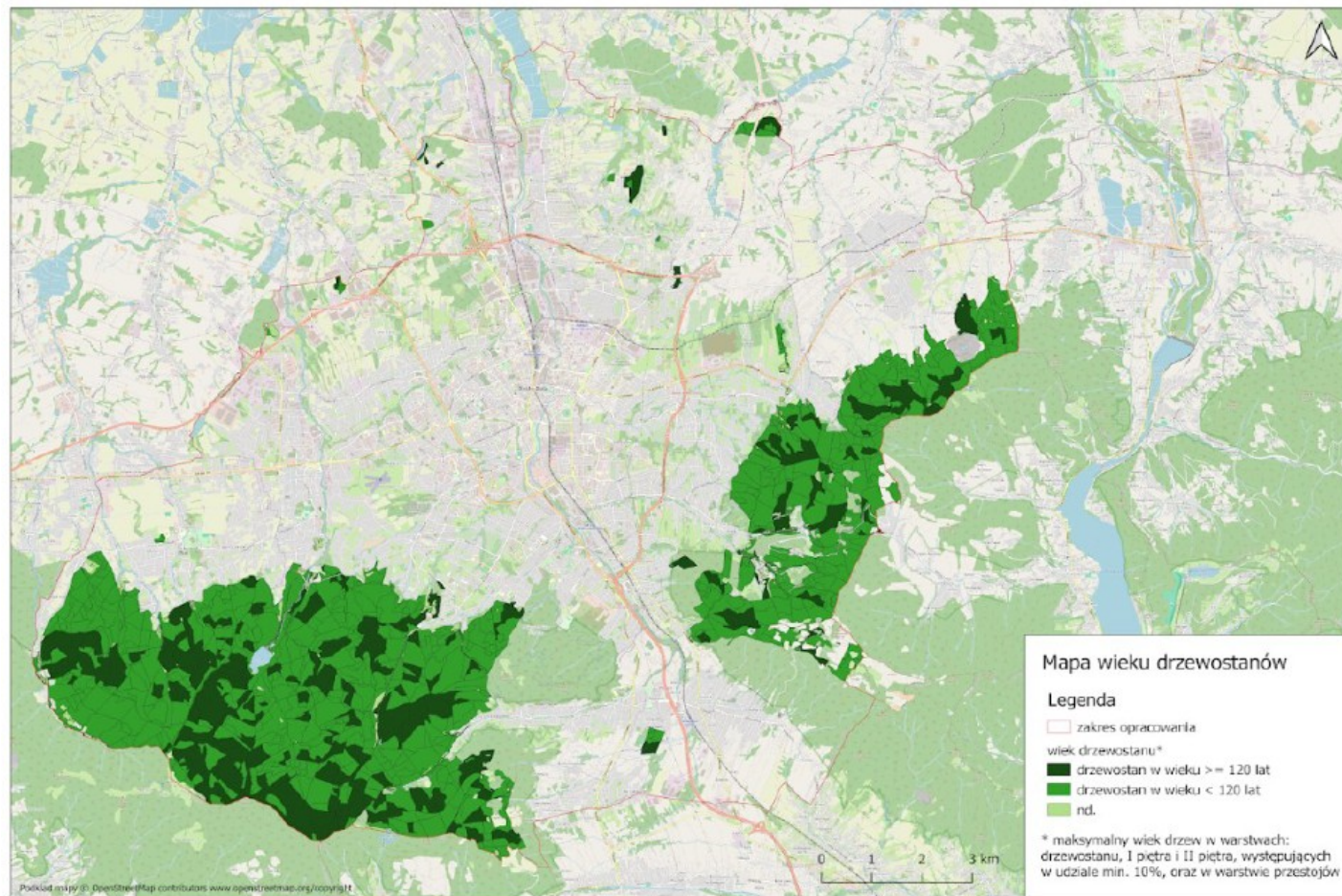
# S6 Obszary cenne z punktu widzenia usług ekosystemów - bioróżnorodność



- proponowane rezerваты przyrody, siedliska bagienne – **789 ha**



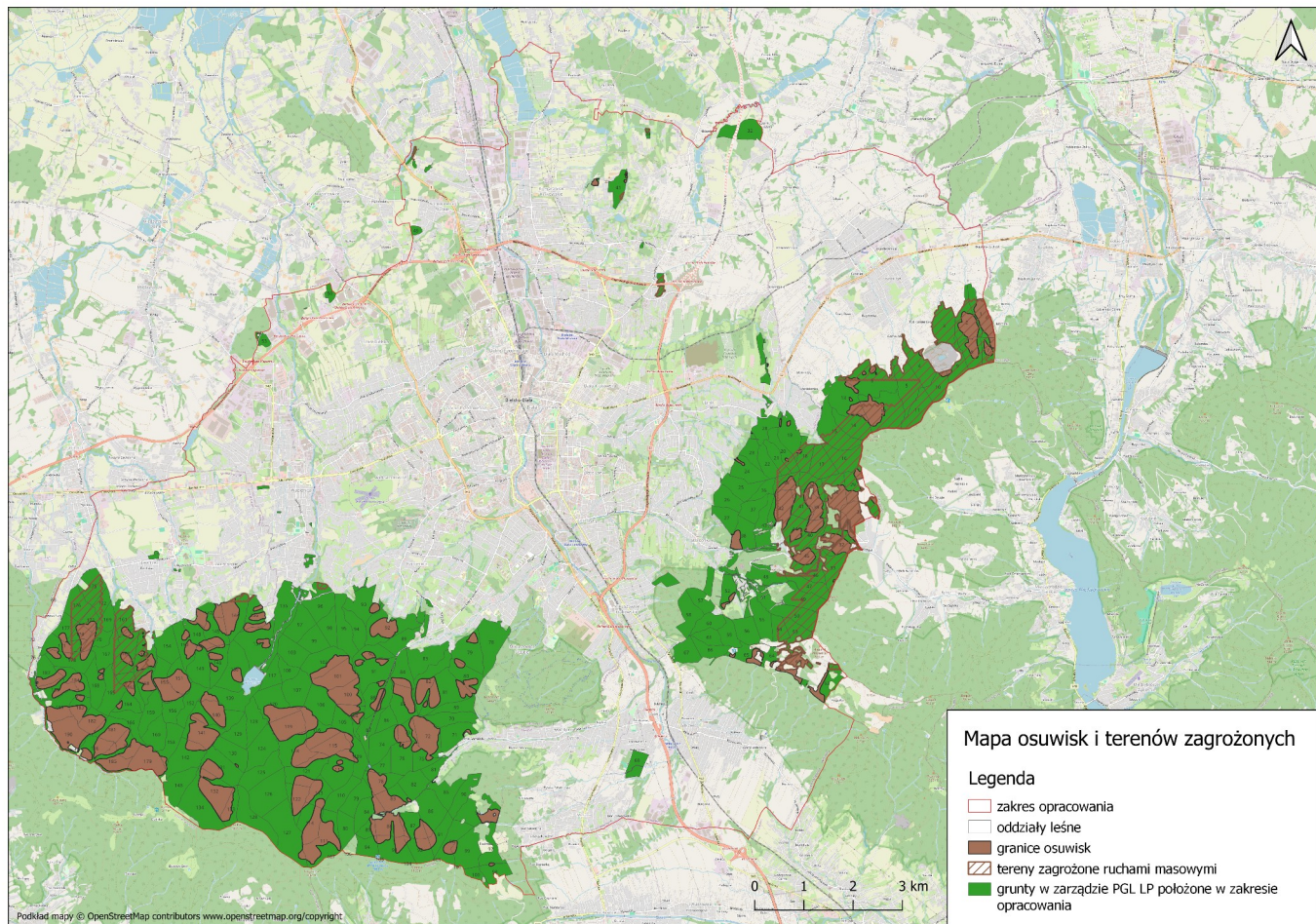
# S6 Obszary cenne z punktu widzenia usług ekosystemów – drzewostany 120+



- drzewostany w wieku  $\geq 120$  lat- 1539,5 ha



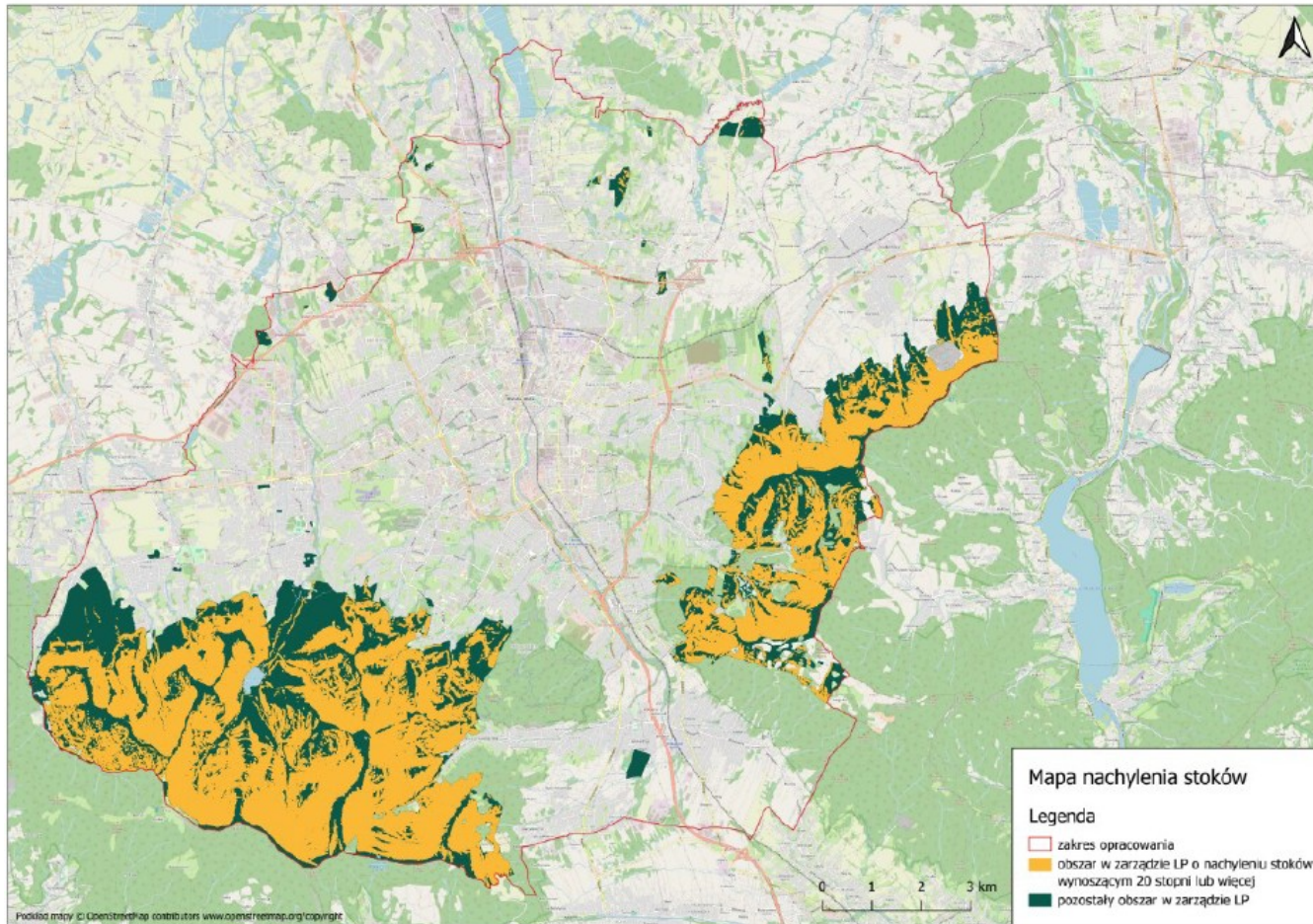
# S6 Obszary cenne z punktu widzenia usług ekosystemów – tereny osuwiskowe



- drzewostany w granicach osuwisk – 1243 ha, kolejne 959 ha na terenach zagrożonych osuwiskami.



# S6 Obszary cenne z punktu widzenia usług ekosystemów – lasy na stokach



- Stoki o nachyleniu 20 stopni i więcej – 2684 ha